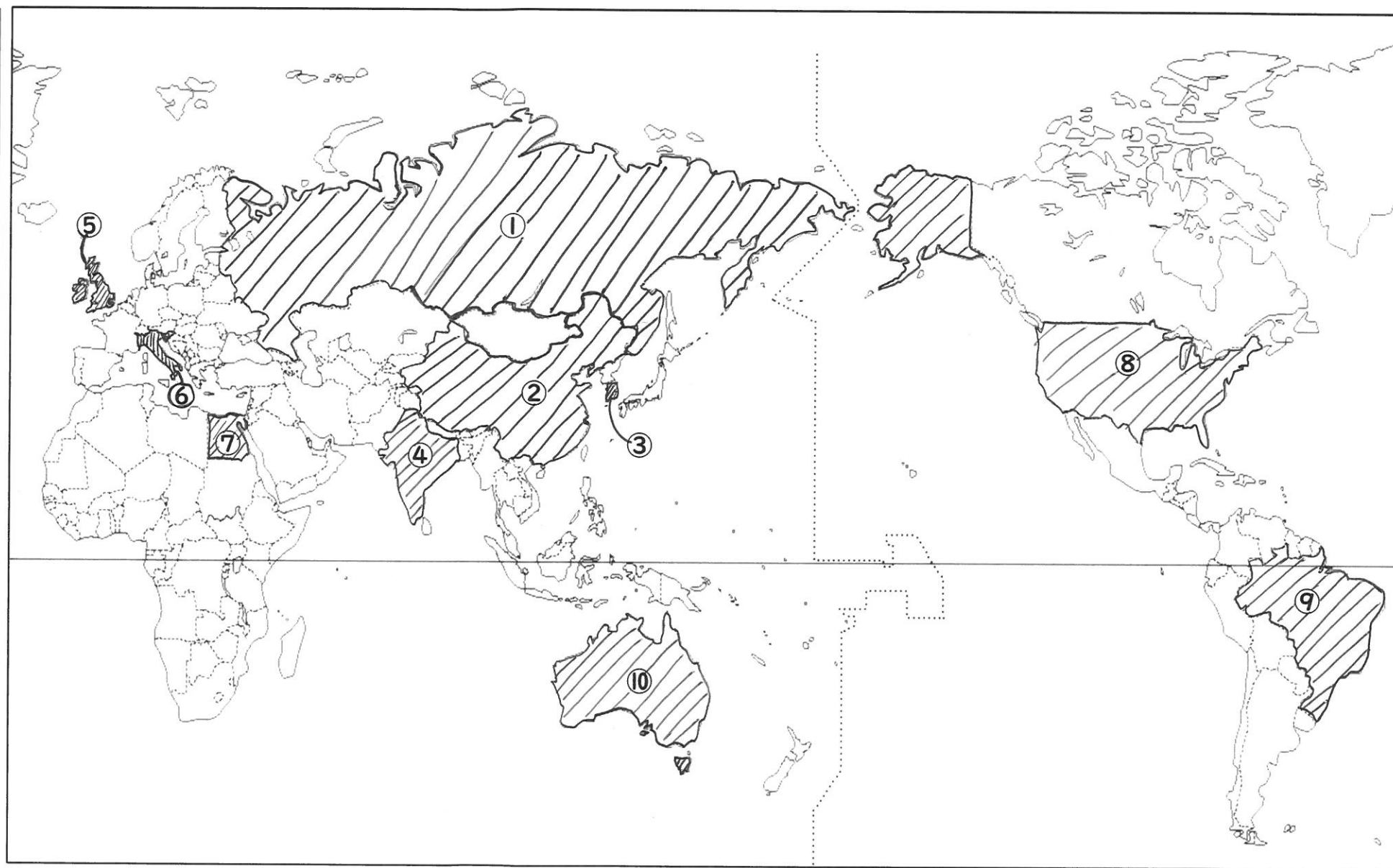


1年社会 世界の国と首都を覚えよう!

組 番 氏名

- ・まずは地図中から日本を見つけて、赤色で塗りつぶしてください。(色鉛筆でもペンでも OK)
- ・地図中①～⑩の国名と首都を地図帳を使って調べ、下の表に書き込んでください。
- ・毎週10か国ずつ出題していく予定です。めざせ、今月中に30か国マスター😊!

	国名	首都
①		
②		
③		
④		
⑤		
⑥		
⑦		
⑧		
⑨		
⑩		



【社会科の学習をするにあたって】

- ・1年生は、まず地理の教科書と地図帳を使って、「世界の地理」を学習します。
- ・歴史は、世界の地理が終わったら学習します。教科書は保管しておいてください。

学習のねらい:三大洋・六大陸の名前と位置を知ろう!

p12~ 第1章 私たちの地球と世界の地域構成 ①地球、そして世界へ…

<陸地と海>

- 地球の表面は、陸地の部分と海の部分に分かれています。
- 陸地と海の面積の割合は 3:7 ほどになります。(陸地が3割、海が7割)

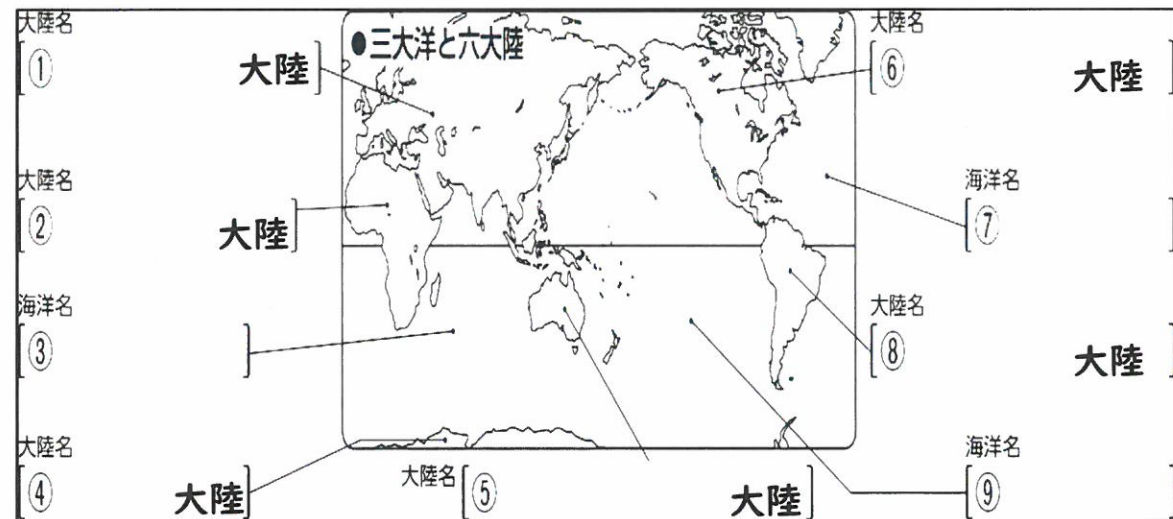
<三大洋と六大陸>

- 三大洋…太平洋、大西洋、インド洋
- 六大陸…ユーラシア大陸、アフリカ大陸、北アメリカ大陸、南アメリカ大陸、南極大陸、オーストラリア大陸

POINT 大陸とは、「広大な陸地」のことをいいます。
日本のような島国は「大陸」に含まれません。



★下の①~⑨にあてはまる名称を語群から選び、語句を書き入れなさい。
(地図帳p9を見ましょう)



【語群】 太平洋 大西洋 インド洋 ユーラシア大陸 アフリカ大陸
北アメリカ大陸 南アメリカ大陸 南極大陸 オーストラリア大陸

学習のねらい:世界は六つの州に分けられることを知ろう!

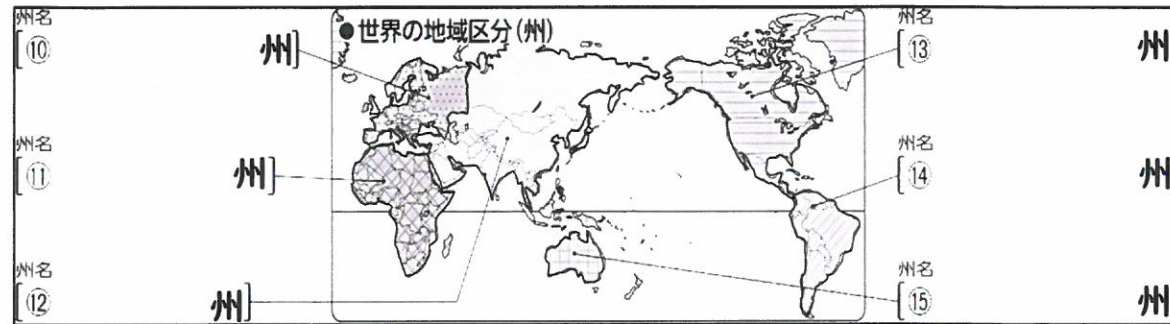
p14~ ②200近くの国々からなる世界

○六つの州…アジア州、アフリカ州、ヨーロッパ州、北アメリカ州、南アメリカ州、オセアニア州

POINT 基本的には、国ごとに州に区分されます。
日本のような島国も、州に含まれます。



★下の⑩~⑮にあてはまる名称を語群から選び、語句を書き入れなさい。
(地図帳p1~3を見ましょう)



【語群】 アジア アフリカ ヨーロッパ オセアニア 北アメリカ 南アメリカ

<面積が小さな国と大きな国> <人口の多い国と少ない国>

★地図帳p158~160を使って調べ、国名を書き入れなさい。

面積の大きい国ランキング

1位	
2位	
3位	
4位	
5位	

人口の多い国ランキング

1位	
2位	
3位	
4位	
5位	

★社会の課題を①~③まで全て終えて、疑問に思ったことや感想を書いてください。